



# МОНІТОРИНГ СОЦІАЛЬНО-ЕКОНОМІЧНОГО РОЗВИТКУ ГІРСЬКИХ НАСЕЛЕНИХ ПУНКТІВ

станом на 01.07.2018



# Гірські населені пункти України

Територія Карпатського регіону України –  
**56,6 тис. км<sup>2</sup>**

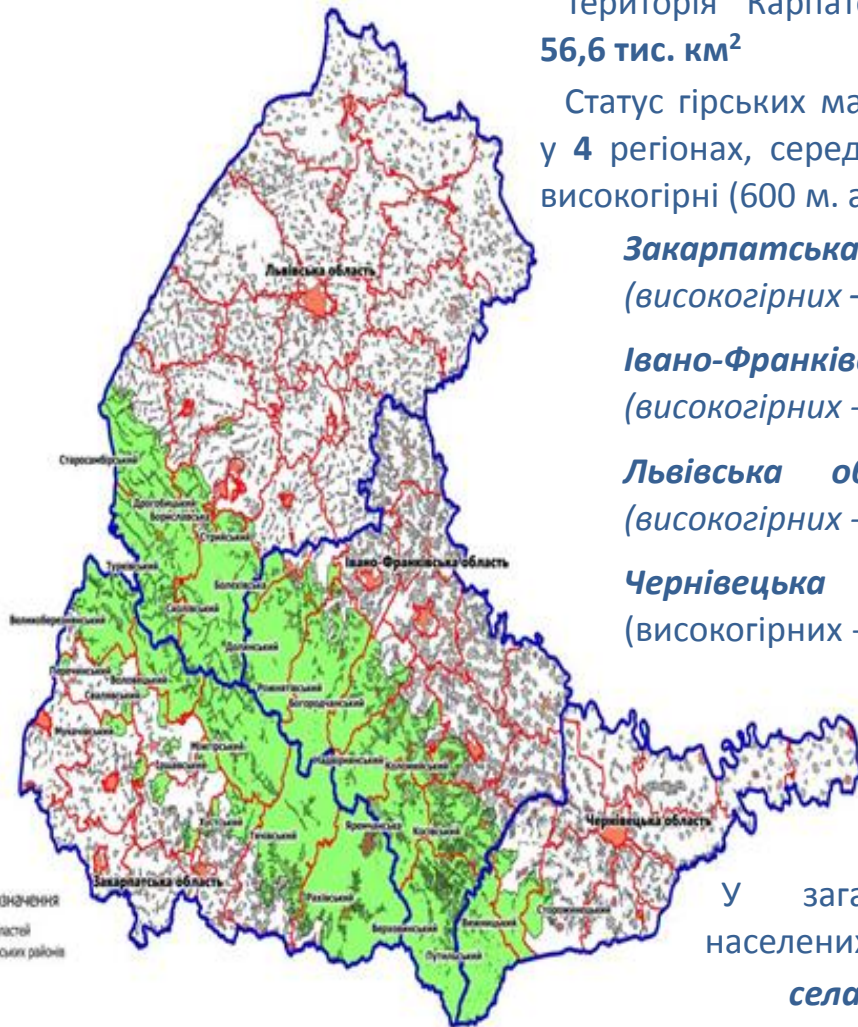
Статус гірських мають **714** населених пунктів  
у 4 регіонах, серед яких **279** н. п. або **39%** -  
високогірні (600 м. або вище):

**Закарпатська область** – **214** н. п.  
(високогірних – 49 н. п.)

**Івано-Франківська область** – **240** н. п.  
(високогірних - 102 н. п.)

**Львівська область** – **196** н. п.  
(високогірних - 80 н. п.)

**Чернівецька область** – **64** н. п.  
(високогірних - 48 н. п.)



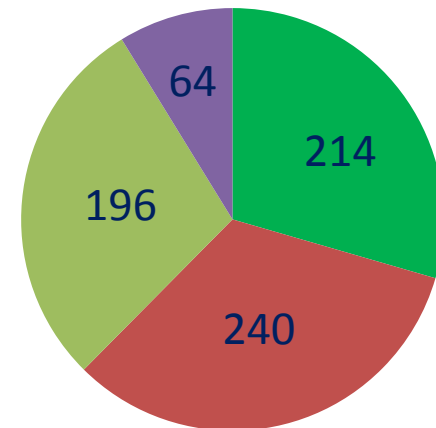
У загальній кількості гірських населених пунктів:

**села** – 94,4%

**селища міського типу** – 3,1%

**селища і міста** – по 1,3%

- Закарпатська область
- Івано-Франківська область
- Львівська область
- Чернівецька область



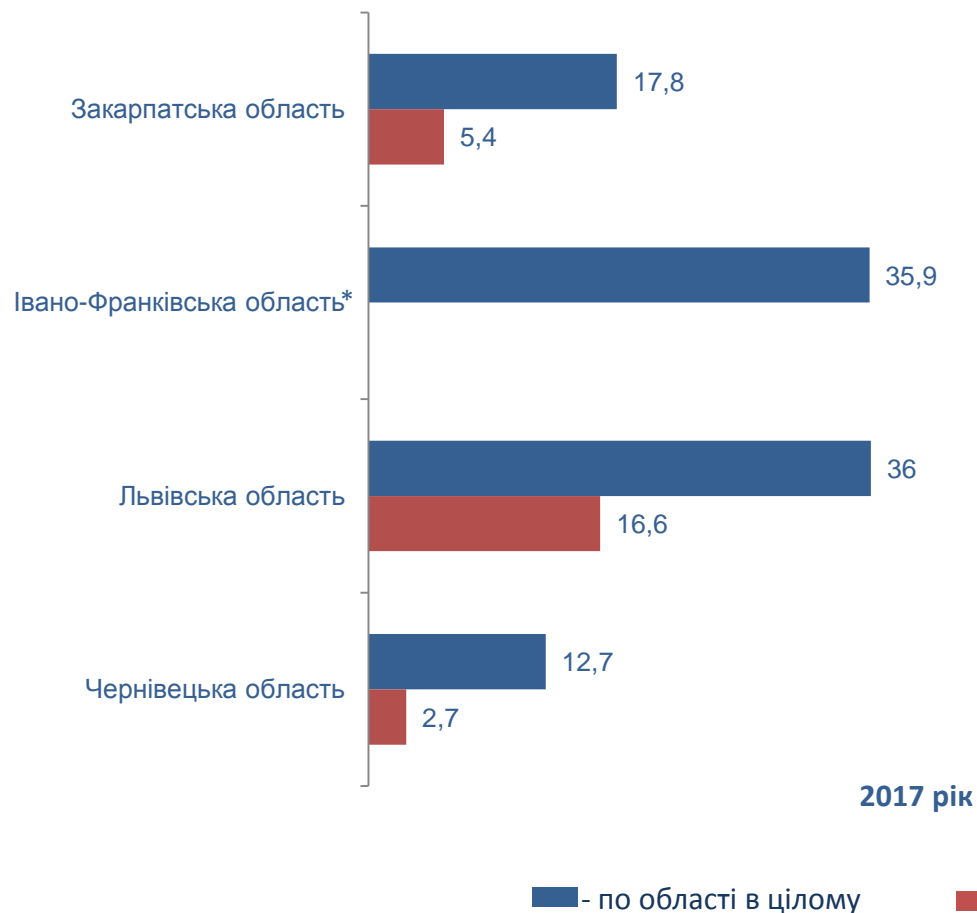
## Кількість створених ОТГ, одиниць

станом на 01.07.2018

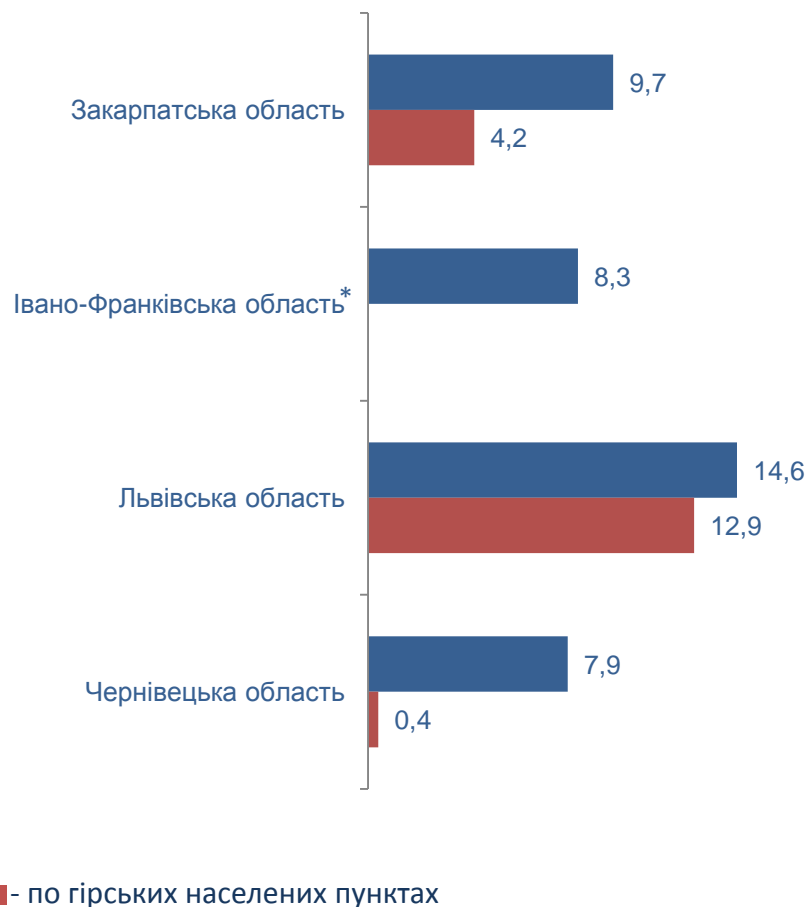


# Економічна ефективність

Обсяг реалізованої промислової продукції у розрахунку на одну особу населення, тис. грн.



Обсяг роздрібного товарообороту у розрахунку на одну особу населення, тис. грн.

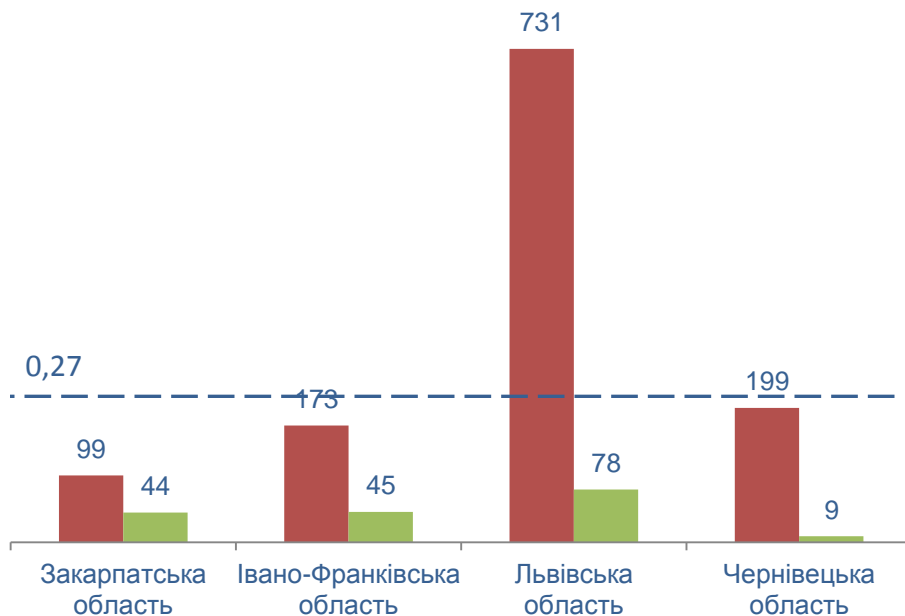
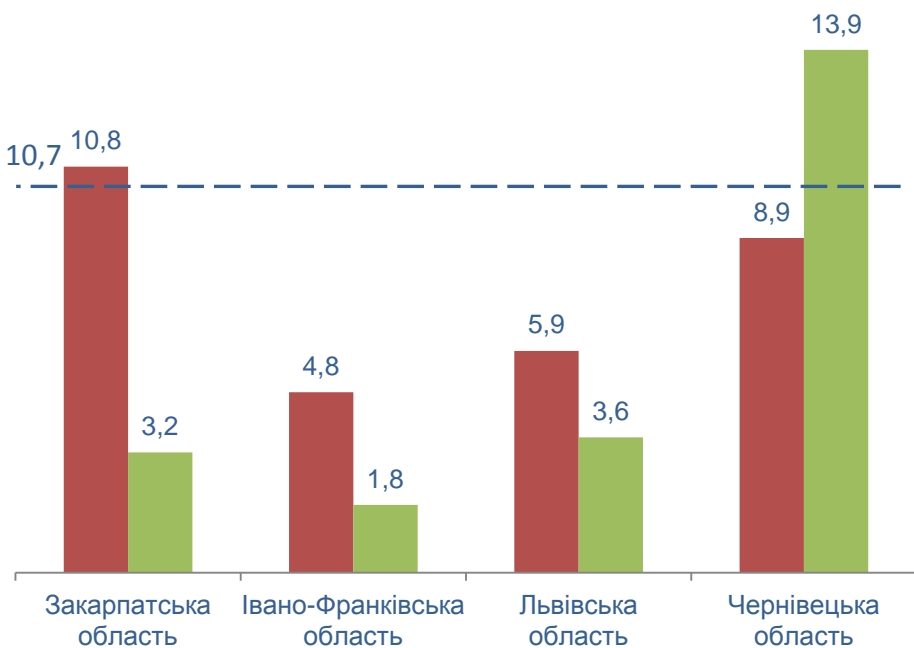


\* - дані по гірських населених пунктах відсутні

# Економічна ефективність

Кількість фермерських господарств на 10 тис. осіб наявного населення, одиниць

Кількість сільськогосподарських обслуговуючих кооперативів на 10 тис. осіб наявного населення, одиниць

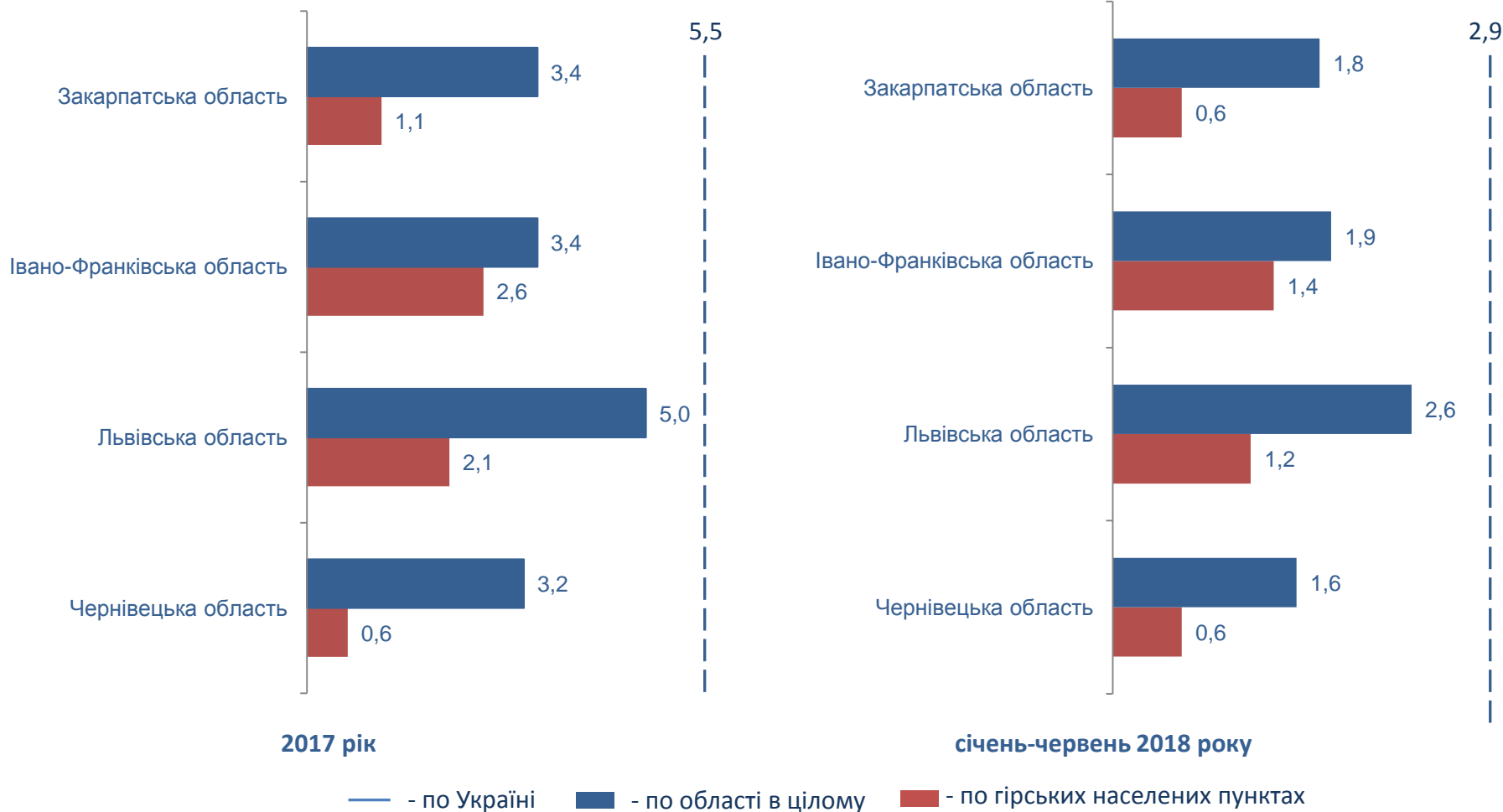


січень-червень 2018 року

— - по Україні    ■ - по області в цілому    ■ - по гірських населених пунктах

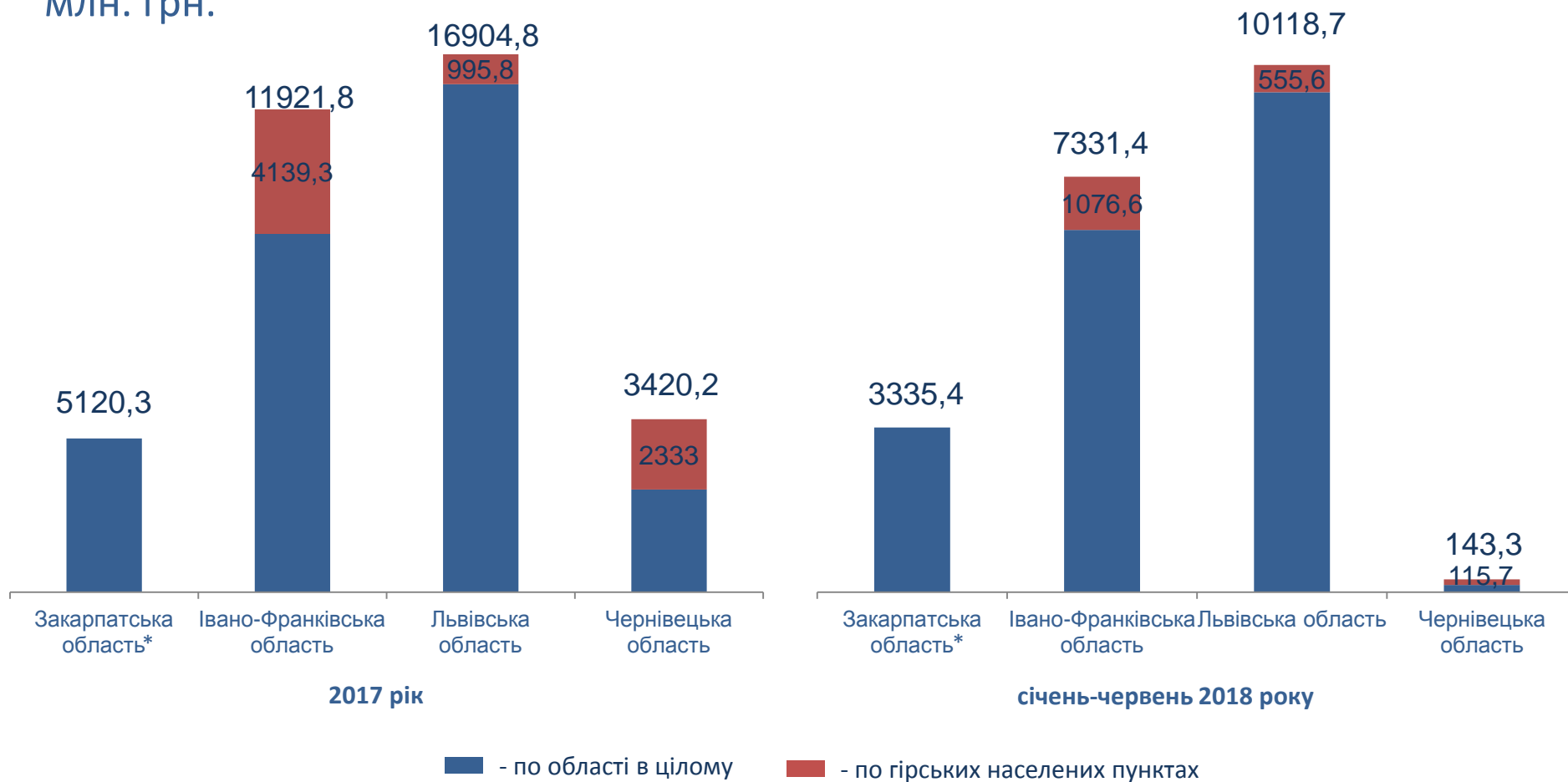
# Фінансова самодостатність

Доходи місцевих бюджетів (без трансфертів)  
у розрахунку на одну особу населення, тис. грн.



# Фінансова самодостатність

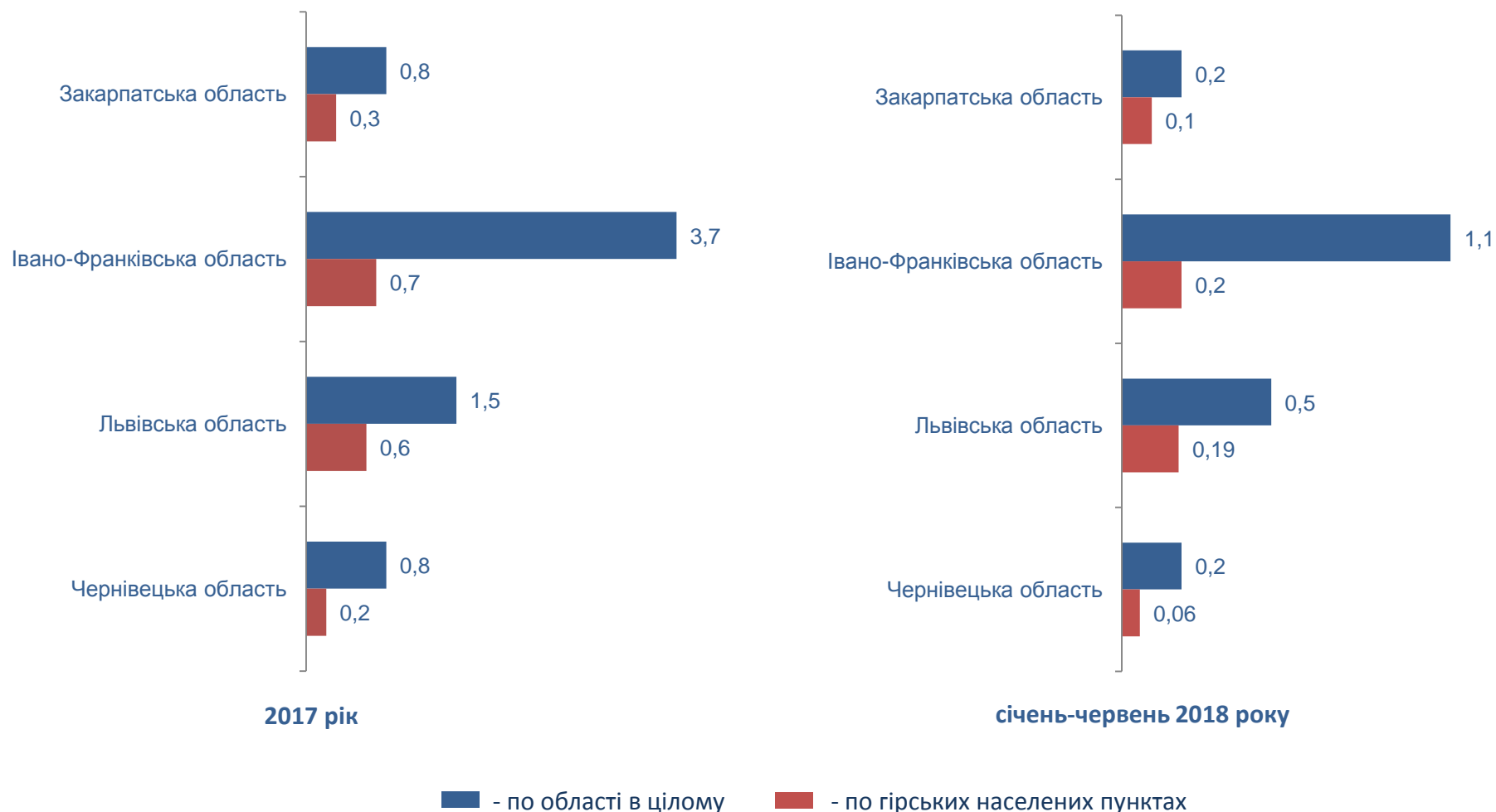
Трансфери з державного бюджету місцевим бюджетам, (базова, реверсна дотації, додаткова дотація на утримання закладів освіти та охорони здоров'я, освітня, медична субвенції, субвенція на формування інфраструктури ОТГ), млн. грн.



\* - дані по гірських населених пунктах відсутні

# Фінансова самодостатність

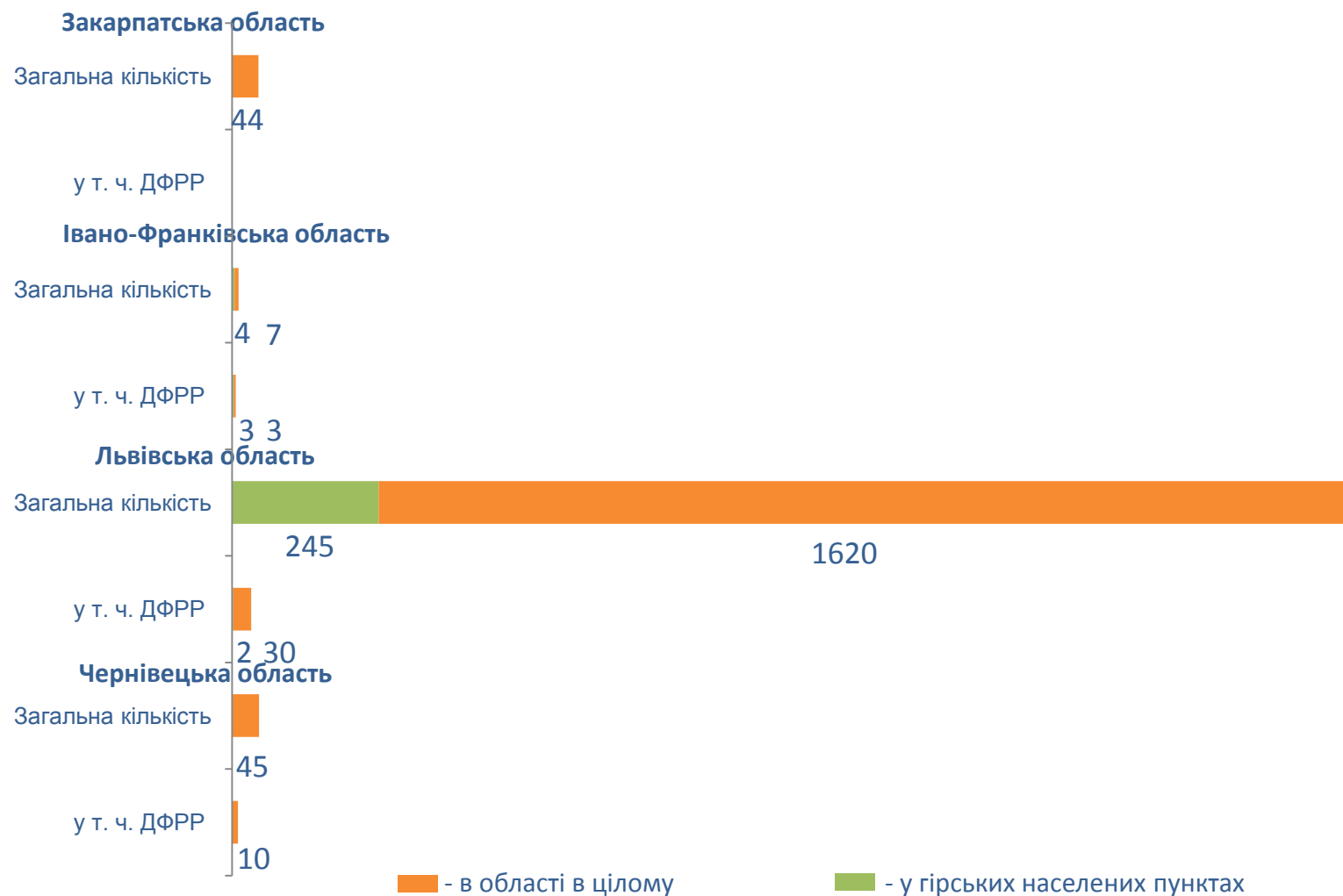
Капітальні видатки місцевих бюджетів (без трансфертів з державного бюджету) у розрахунку на одну особу населення, тис. грн.





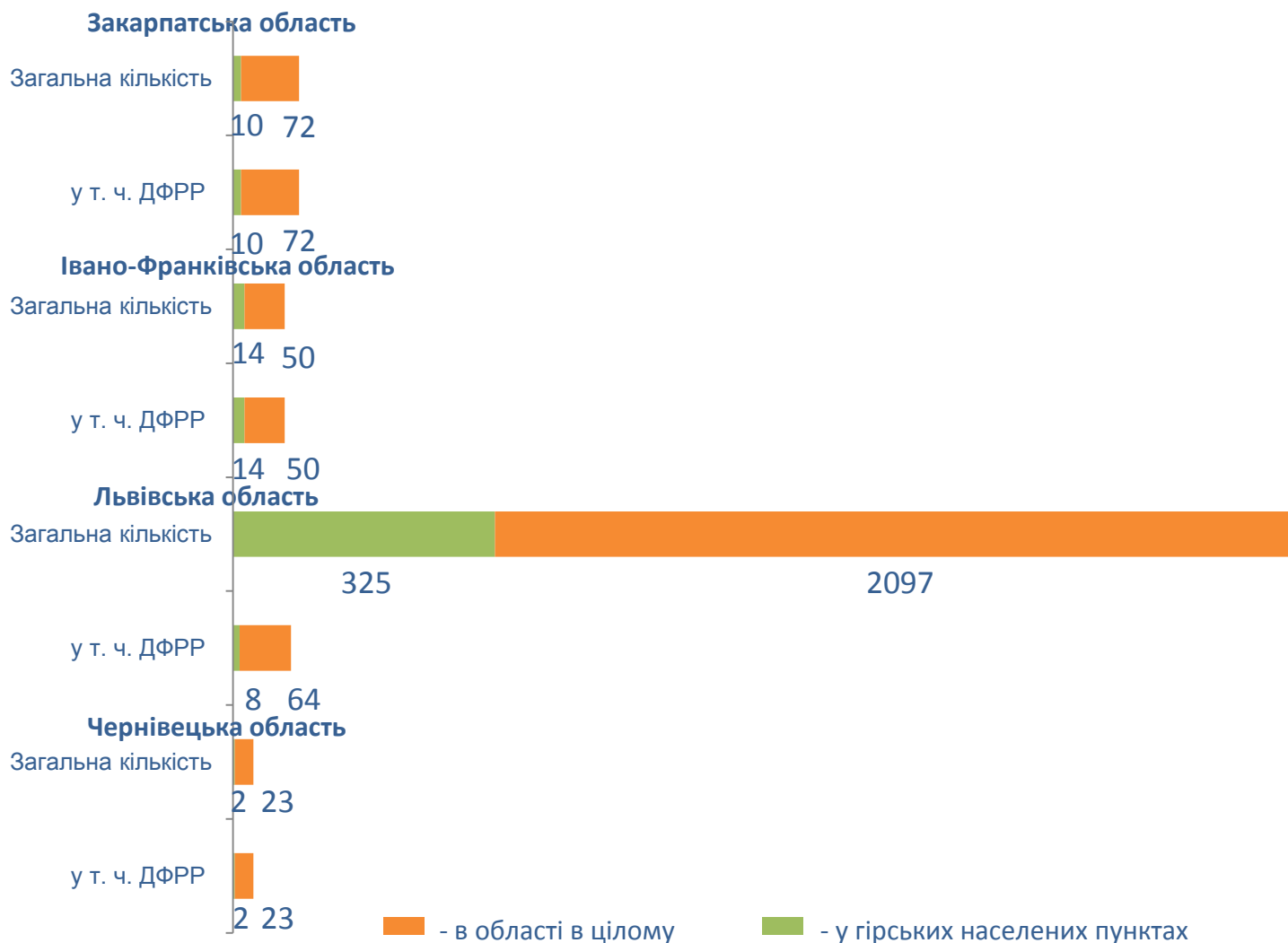
# Реалізація проектів регіонального розвитку

Кількість проектів регіонального розвитку, що реалізовано на відповідній території у 2017 році, одиниць



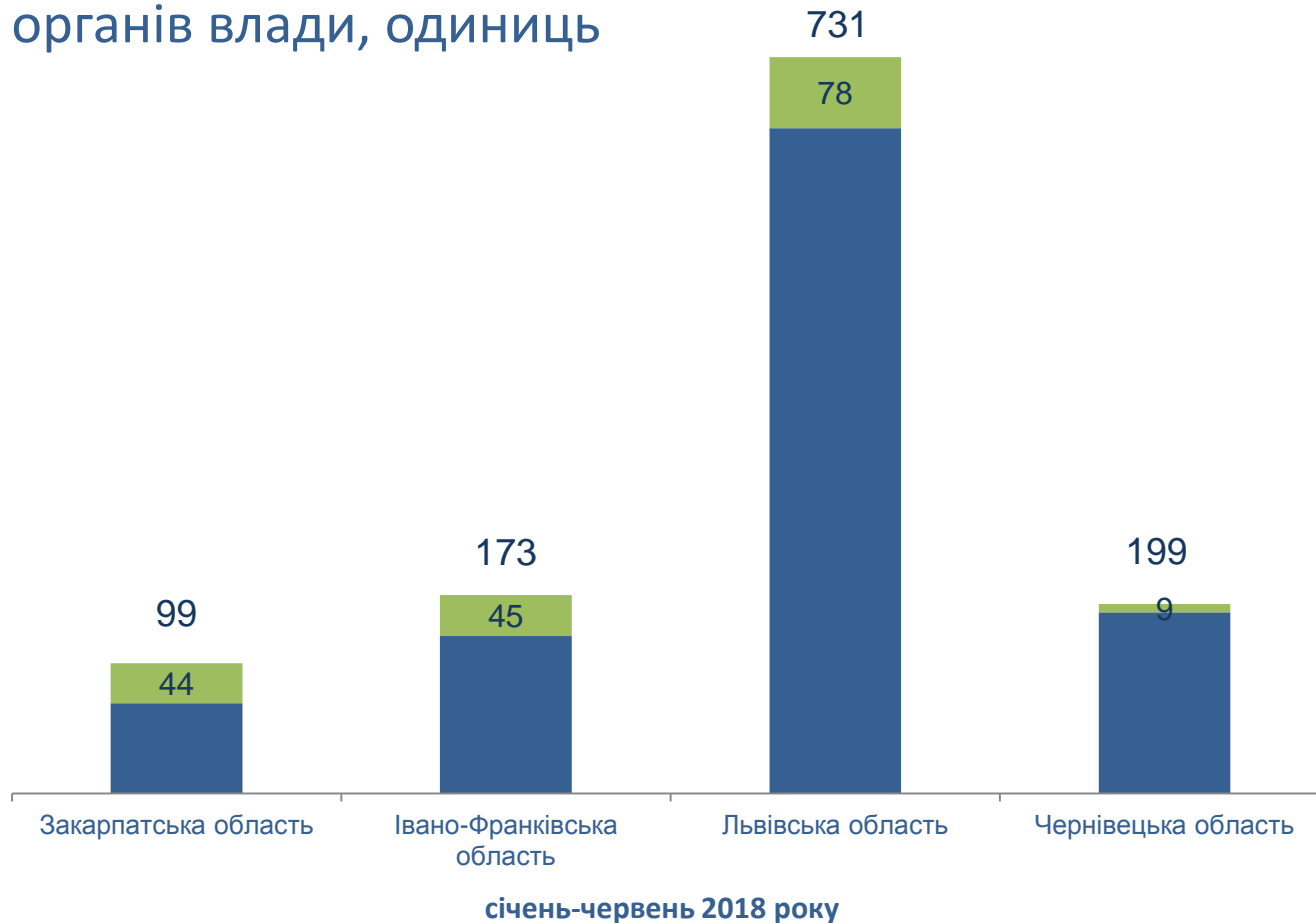
# Реалізація проектів регіонального розвитку

Кількість проектів регіонального розвитку, що реалізовувалися на відповідній території у 2017 році, одиниць



# Реалізація проектів регіонального розвитку

Кількість вільних земельних ділянок, що пропонуються для потенційних інвесторів, інформацію про які розміщено на сайтах місцевих органів влади, одиниць



■ - в області в цілому

■ - у гірських населених пунктах

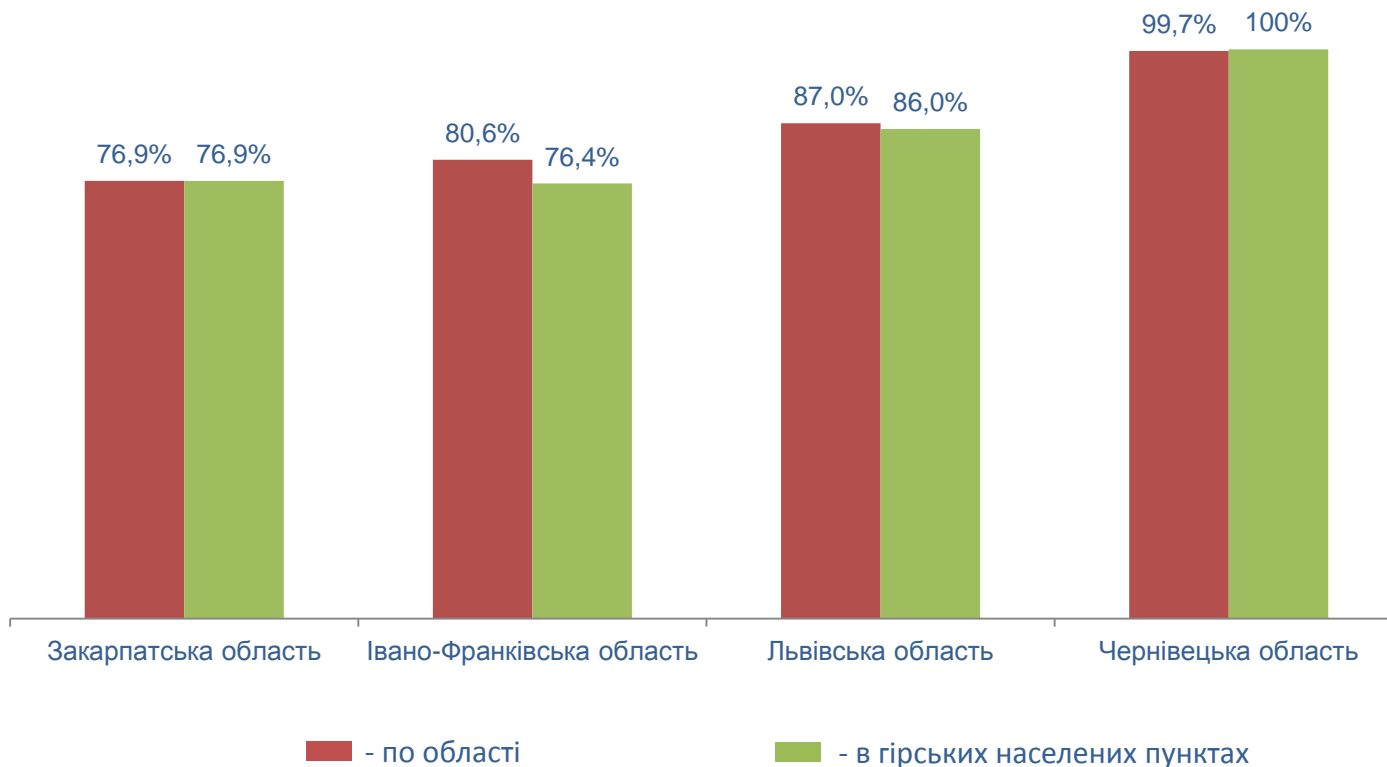
Протяжність відремонтованих у 2017 році доріг з твердим покриттям місцевого значення, км

	По області всього	У т. ч. в гірських населених пунктах
Закарпатська область	85,4	16,3
Івано-Франківська область	8,2	8,2
Львівська область	603,4	101,2
Чернівецька область	34,9	8,0

## Розвиток сфери освіти

Частка загальноосвітніх навчальних закладів денної форми навчання сільської місцевості, що використовували у навчально-виховному процесі комп'ютерну техніку, підключену до Інтернету, % до загальної кількості таких закладів

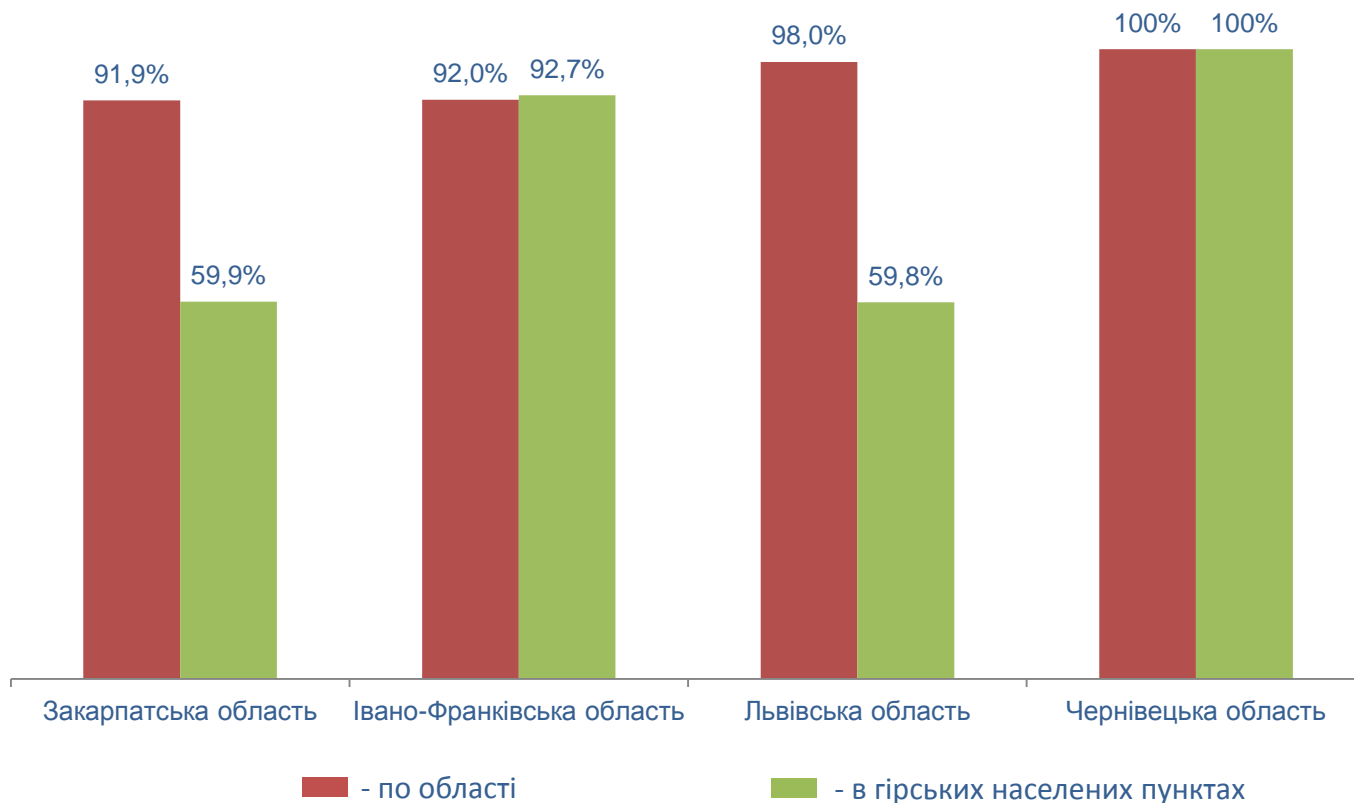
станом на 01.07.2018



## Розвиток сфери освіти

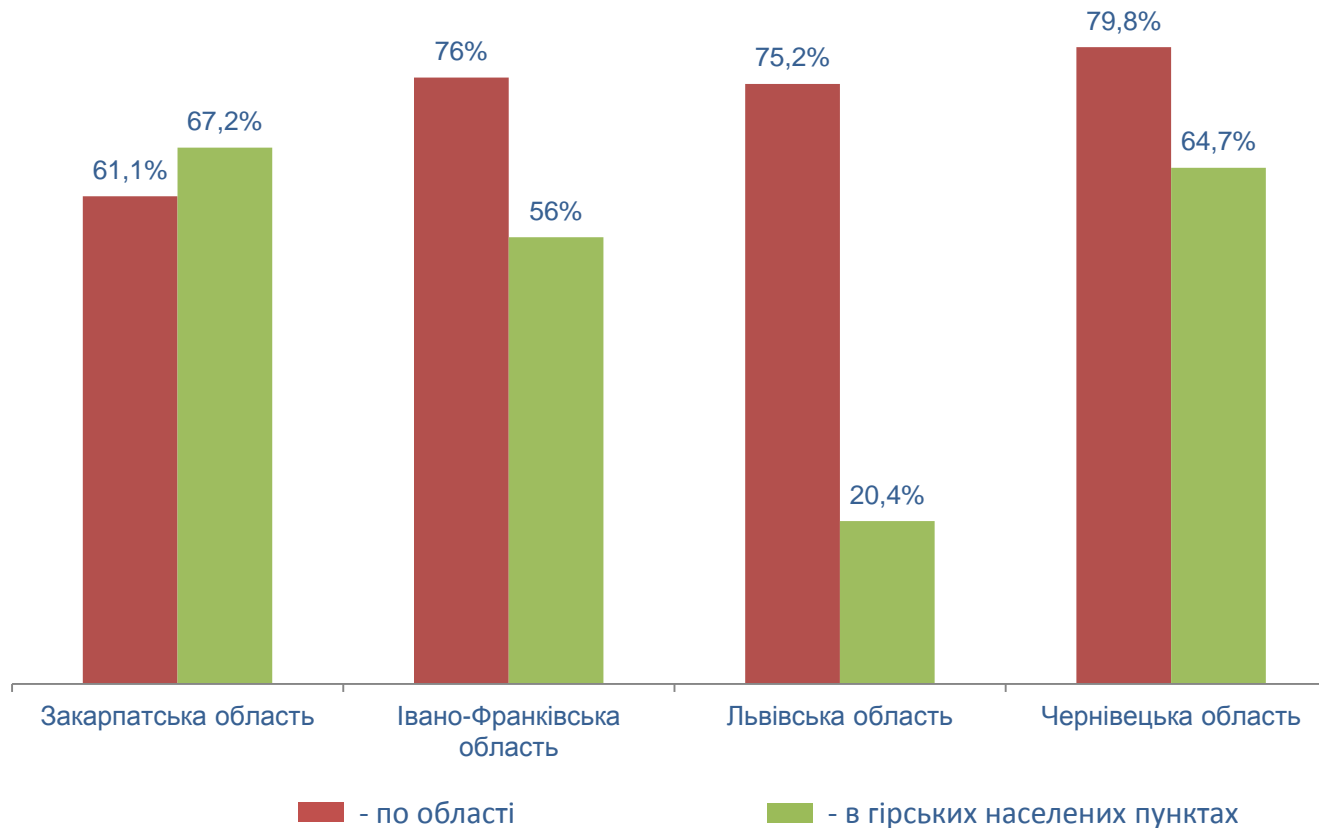
Частка дітей сільської місцевості, для яких організовано підвезення до місця навчання і додому, % до загальної кількості учнів, які того потребують

станом на 01.07.2018



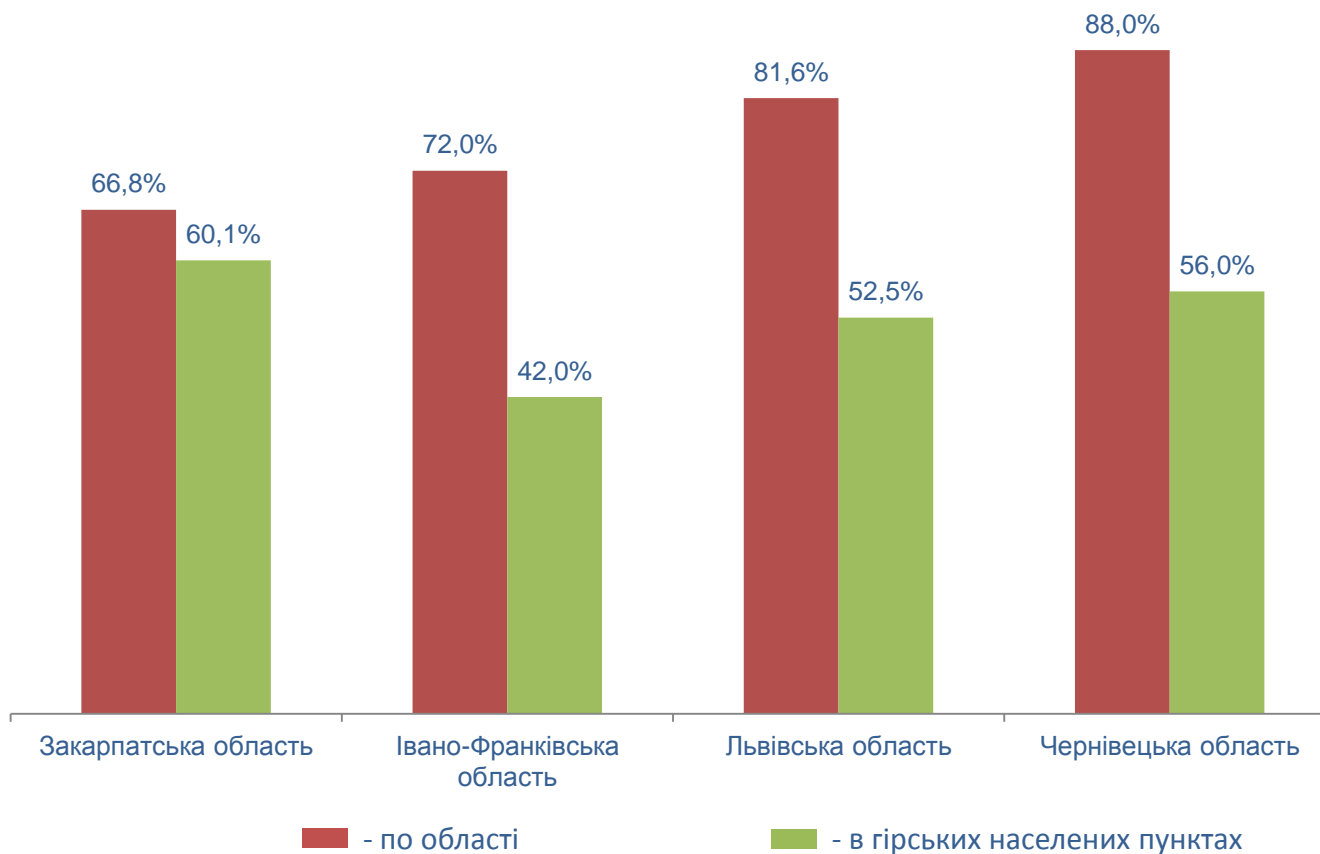
### Питома вага дітей, охоплених позашкільною освітою, % до загальної кількості дітей шкільного віку

станом на 01.07.2018



Питома вага дітей, охоплених дошкільною освітою,  
% до загальної кількості дітей від 3 до 6 років

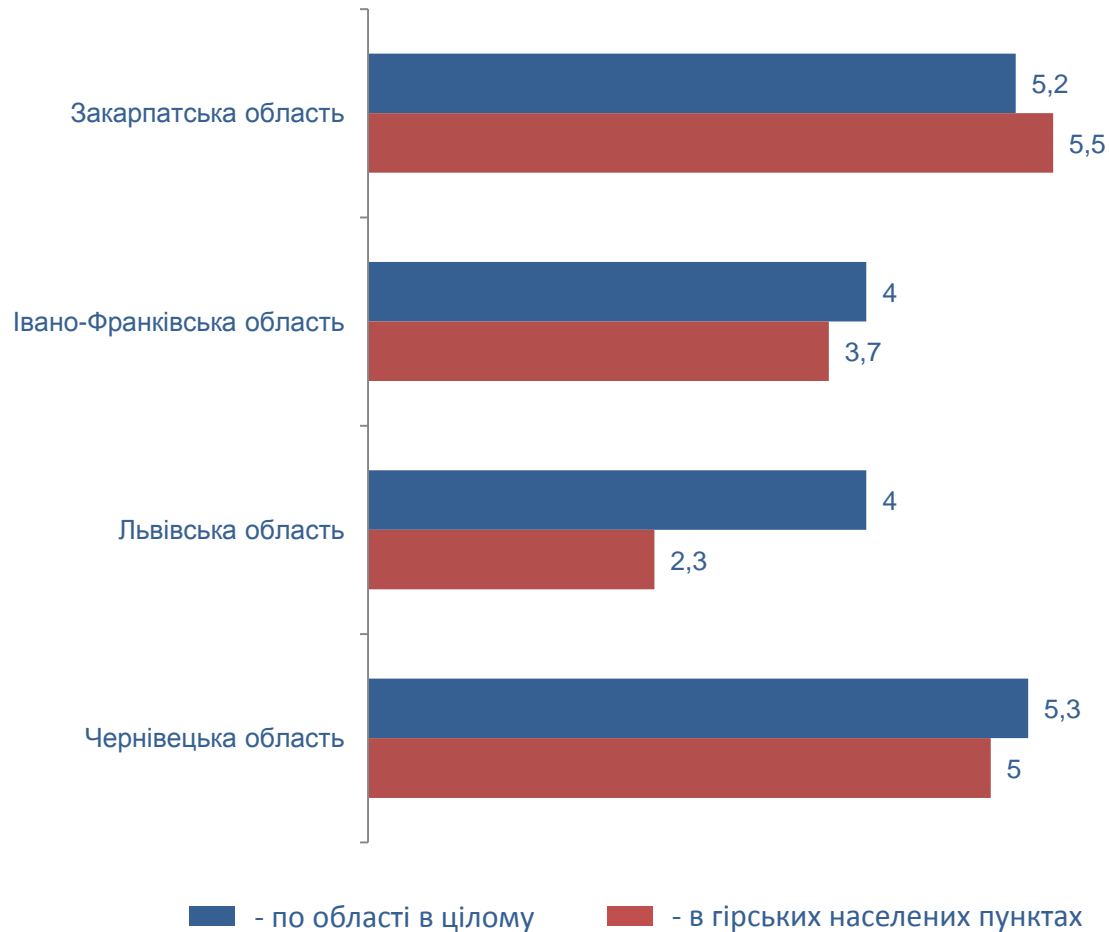
станом на 01.07.2018





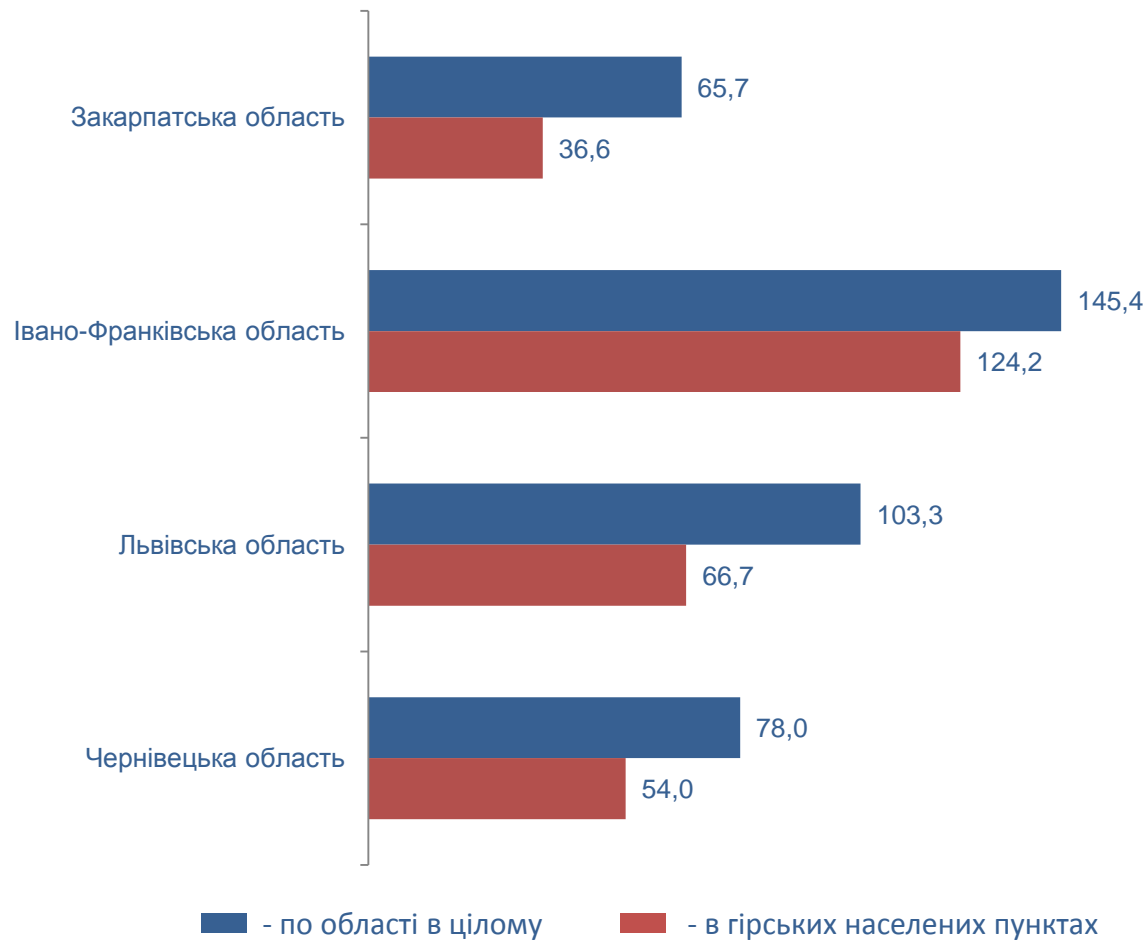
### Кількість лікарів загальної практики – сімейних лікарів на 10 тис. осіб наявного населення, осіб

станом на 01.07.2018



## Кількість послуг ЦНАП у розрахунку на 1000 осіб населення, одиниць

станом на 01.07.2018

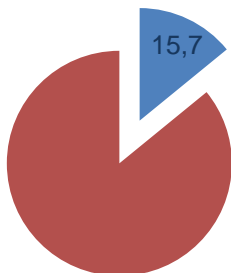


## Питома вага площі природно-заповідного фонду у загальній площі, %

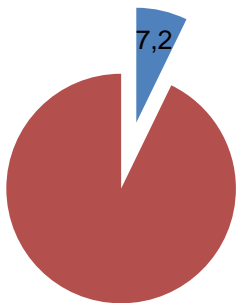
станом на 01.07.2018

### По області усього

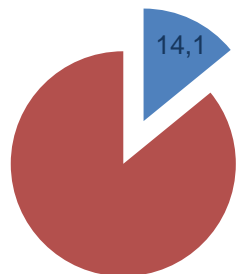
Івано-Франківська область



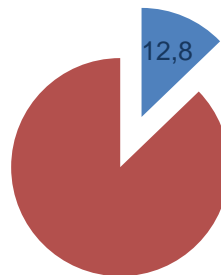
Львівська область



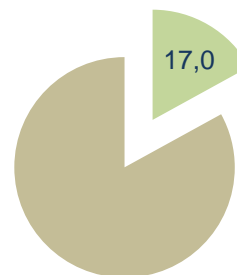
Закарпатська область



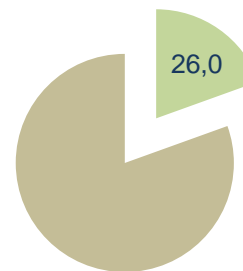
Чернівецька область



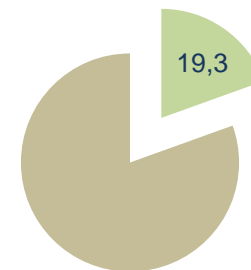
Закарпатська область



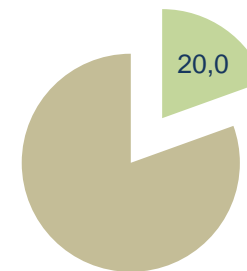
Чернівецька область



Івано-Франківська область



Львівська область



### На гірських територіях